


R O M A N I A
JUDETUL VALCEA
CONSILIUL LOCAL ORAS BREZOI



H O T A R A R E A Nr. 31

Privitoare : la Completarea inventarului domeniului privat al orasului Brezoi

Consiliul Local Brezoi, Judetul Valcea, intrunit in sedinta ordinara astazi 23.02.2023, la care participa un nr. de 15 consilieri din totalul de 15 din cati este constituit,

Vazând ca prin H.C.L. nr.93/22.12.2022, domnul consilier Dumitrescu Gheorghe a fost ales presedinte de sedinta,

Luand in discutie referatul de aprobare nr. 1108 din 14.02.2023 prezentat de catre dl. Schell Robert-Adrian-primarul orasului Brezoi, raportul de avizare al comisiilor de specialitate din cadrul Consiliului Local al orasului Brezoi, precum si raportul de specialitate nr. 1113 din 14.02.2023 intoemit de Compartimentul de Urbanism, prin care se propune completarea inventarului domeniului privat al orasului Brezoi, cu un teren, situat in oras Brezoi, str. Ciresului, punct „Baza Sportiva”, cu suprafata de 1474 mp, care este lipsit de sarcini si nu face obiectul unor litigii aflate pe rolul instantelor judecatoresti, nefacand obiectul revendicarilor potrivit legilor speciale ori dreptului comun.

Avand in vedere Procesul verbal de inventariere nr. 1107 din 14.02.2023 in domeniul privat al orasului Brezoi.

In conformitate cu prevederile art.354, art.355, art.357 din O.U.G. nr.57/2019 privind Codul administrativ, cu modificarile si completarile ulterioare ;

In temeiul prevederilor art.129 alin.(14) coroborat cu art.196 alin.(1), lit.a), din OUG nr.57/2019 privind Codul administrativ, cu modificarile si completarile ulterioare, cu un numar de 15 voturi „pentru”,

Adopta urmatoarea :

HOTARARE:

Art.1: (1) Se aproba completarea inventarului domeniului privat al orasului Brezoi cu bunurile imobile-teren, dupa cum urmeaza:

Nr. crt	Denumirea bunului	Elemente de identificare	PIF	Valoare (lei)
---------	-------------------	--------------------------	-----	---------------

1	Teren	Amplasament: Oras Brezoi, Amplasat intravilan str. Ciresului Vecini: N – nr. cad. 36002-Obstea Mosnenilor Brezoieni S – nr. cad. 36665-Oras Brezoi E – nr. cad. 36002-Obstea Mosnenilor Brezoieni V – Hertzbuchner Ana si Vatca Elena Categoria: curti-constructii Suprafata S= 1474 mp	1997	112.944,22
---	-------	---	------	------------

(2) Terenul a fost inventariat de catre comisia de inventariere terenuri din domeniul privat al orasului, prin procesul verbal nr. 1107 din 14.02.2023

(3) Planul de situatie se regaseste in anexa 1 care face parte integranta din prezenta hotarare.

Art.2: Primarul orasului Brezoi va urmari ducerea la indeplinire a prezentei hotarari.

Art.3: Prezenta hotarare se va afisa la sediul Primariei, se va posta pe pagina web primariabrezoi.ro si va fi comunicata astfel :

- Institutiei Prefectului- Judetul Valcea
- Primarului orasului Brezoi
- Compartimentului de Urbanism.


Brezoi, la 23.02.2023

Presedinte de sedinta,
Dumitrescu Gheorghe




Contrasemneaza pentru legalitate
Secretar general u.a.t.

Sandu Nicolae




Plan de amplasament si delimitare a imobilului

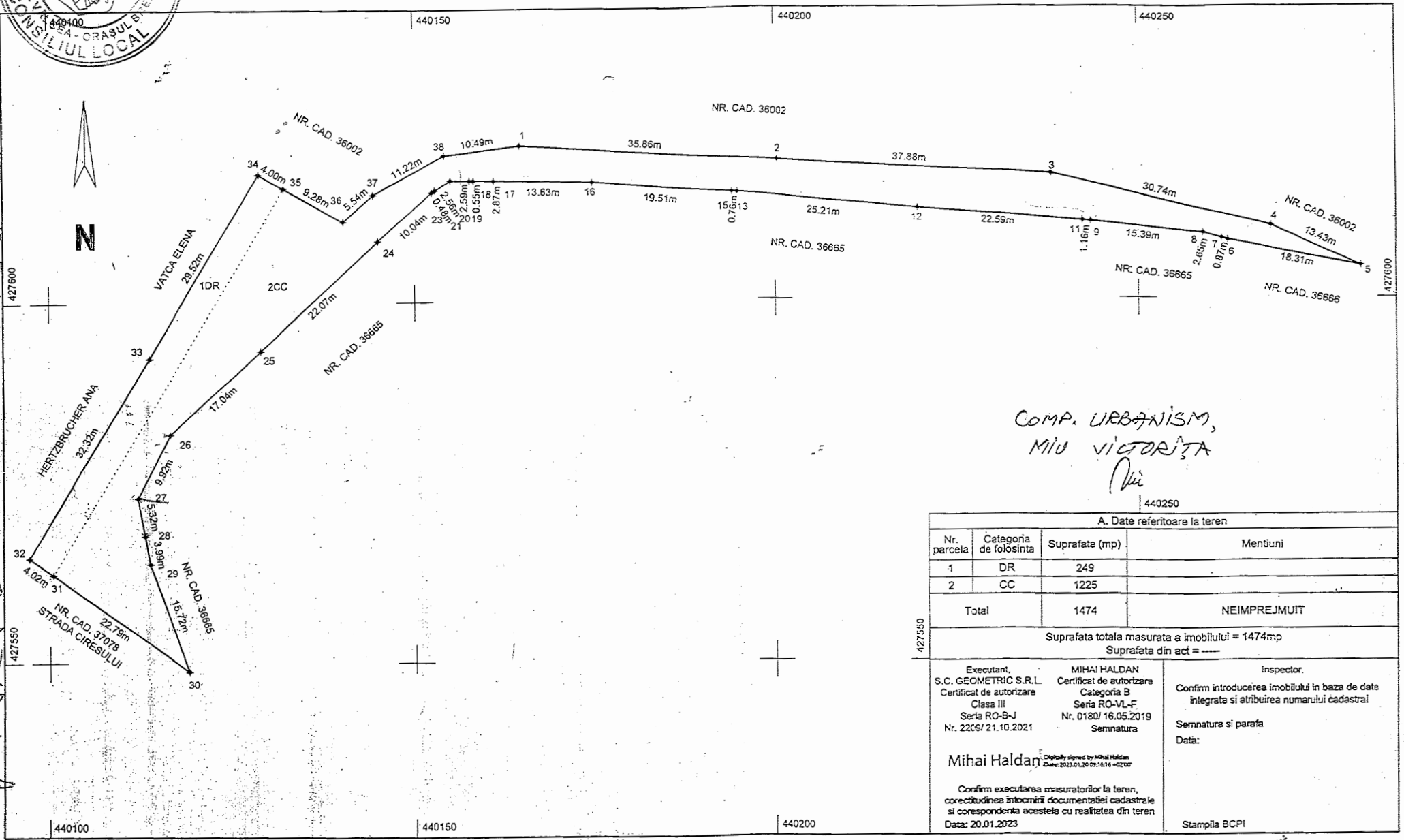
SCARA 1 : 500

Anexa nr. 1.35 la regulament

Nr. cadastral	Suprafata masurata a imobilului (mp)	Adresa imobilului
	S = 1474 mp	Localitate BREZOI, Punct EAZA SPORTIVA - INTRAVILAN
Nr. Carte Funciare	UNITATE ADMINISTRATIV- TERITORIALA (UAT)	
	BREZOI, JUDET VALCEA	



PASARINE SI SEMNURI
 SECHETAR
 CRISTINA
 NR.



COMP. URBANISM,
MIU VICTORIA
Miu

A. Date referitoare la teren			
Nr. parcela	Categoria de folosinta	Suprafata (mp)	Mentiiuni
1	DR	249	
2	CC	1225	
Total		1474	NEIMPREJMUIT
Suprafata totala masurata a imobilului = 1474mp			
Suprafata din act = ----			
Executant, S.C. GEOMETRIC S.R.L. Certificat de autorizare Clasa III Seria RO-B-J Nr. 2209/ 21.10.2021		MIHAI HALDAN Certificat de autorizare Categoria B Seria RO-VL-F Nr. 0180/ 16.05.2019 Semnatura	
Mihai Haldan		Inspector. Confirm introducerea imobilului in baza de date integrata si atribuirea numarului cadastral Semnatura si parafa Data:	
Confirm executarea masuratorilor la teren, corectitudinea intocmirii documentatiei cadastrale si corespondenta acestora cu realitatea din teren Data: 20.01.2023			
Stampila BCPI			

ANEXA